

**Схема расположения части земельного участка с кадастровым номером
66:65:0301059:263 на кадастровом плане территории**

Объект: **Часть земельного участка**
 Местоположение: **Свердловская область, Нижнесергинский район, Бисертский городской округ, пгт. Бисерть, ул. Придорожная**
 Кадастровый квартал: **66:65:0301059**
 Кадастровый номер исходного земельного участка: **66:65:0301059:263**
 Категория земель: **Земли населенных пунктов**
 Вид разрешенного использования: **производственная деятельность, нефтехимическая промышленность, склады, складские площадки, объекты дорожного сервиса**
 Площадь части земельного участка: **14567 м²**
 Геоданные




Обозначение характерных точек границ	Координаты, м	
	X	Y
1	2	3
1	390578.92	1438737.99
2	390619.97	1438785.09
3	390621.56	1438786.93
4	390622.28	1438787.84
5	390623.56	1438789.58
6	390624.27	1438790.65
7	390624.91	1438791.68
8	390625.63	1438792.91
9	390626.34	1438794.26
10	390626.89	1438795.39
11	390627.37	1438796.46
12	390627.78	1438797.46
13	390628.24	1438798.65
14	390628.78	1438800.26
15	390629.31	1438802.13
16	390629.68	1438803.64
17	390630.13	1438806.04
18	390630.36	1438807.74
19	390630.53	1438809.75
20	390630.60	1438811.41
21	390630.59	1438813.06
22	390630.55	1438814.40
23	390630.38	1438816.83
24	390629.98	1438822.81
25	390624.23	1438907.78
26	390537.97	1438932.58
27	390541.04	1438885.94
28	390531.98	1438870.29
29	390538.26	1438776.03
30	390539.09	1438763.63
31	390578.63	1438740.42
1	390578.92	1438737.99



В.А. Тараканов



Условные обозначения:

№ п/п	Название условного знака	Изображение	Описание изображения
1	2	3	4
1	Часть границы: а) существующая часть границы, имеющаяся в ЕГРН, сведения о которой позволяют однозначно определить ее положение на местности		сплошная линия черного цвета толщиной 0,2 мм
	б) вновь образованная часть земельного участка, сведения о которой позволяют однозначно определить ее положение на местности		сплошная линия красного цвета толщиной 0,2 мм
	в) часть проектируемой границы		Сплошная линия оранжевого цвета толщиной 0,2 мм
2	Обозначение части земельного участка	:263/чзу1	
3	Кадастровый номер земельного участка, учтенный в ЕГРН	:263	
4	Обозначение кадастрового квартала	66:65:0301059	